
























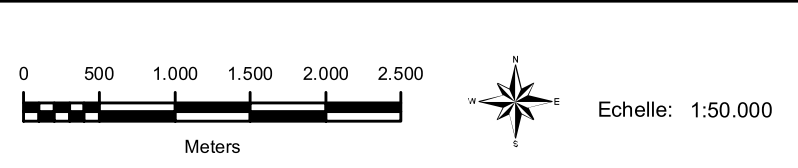
-  Patrimoine communal
-  Zone d'espaces verts
-  Zone naturelle
-  Zone de parc
-  Zones d'intérêt paysager
-  Sites classés
-  Monuments classés
-  Voirie
-  Zone urbaine hors PCDR
-  Bâti
-  Cours d'eau
-  Meuse
-  Limite communale

Parcelles communales

-  Culte
-  Habitation
-  Technique
-  Salle
-  Culture / Sport / Education

Classification des arbres selon leur hauteur (en mètres)

-  0 - 10
-  11 - 20
-  21 - 30
-  31 - 40
-  41 - 44



Notice: Cette carte est produite à titre strictement d'information. Les éléments qui y figurent sont purement graphiques et ne peuvent servir en aucune manière comme preuve ou présomption juridique quelconque.